バス利用促進イメージキャラクター バスティーくん

バスで行こうよ!

盛岡市 バス路線マップ

Morioka city bus route map

令和５年９月発行

盛岡新バスセンター

「盛岡市 バス路線マップ」は Avenza Maps 対応だから、スマホやタブレットで閲覧可能！

Avenza Maps（アベンザ マップス）はオフラインで使えるスマートフォンやタブレット用のアプリケーションです。オフラインで使えるので、通話回線の通じない山の中、海の上、海外旅行などでも、GPS機能を使って、簡単に自分の位置を地図上で見ることができます。自分の行きたい場所を予め地図上に落としてから出かけたり、覚えておきたい場所を写真付きで地図に落とすこともできます。

アプリのダウンロードはこちらから　Download on the App Store　GET IT ON Google Play

※盛岡市バス路線マップのアベンザマップ用データは左の2次元コードを読み取るか、ストアから「盛岡市 バス路線」と検索することでダウンロード可能です。

この地図の使い方

この地図は、盛岡駅を基点として、各方面へ運行しているバス路線を中心に案内しております。

- A図 盛岡市内中心図（こちら面）
- B図 盛岡周辺図（裏面）
- C表 主要施設へのバス系統案内（こちら面）
- D表 系統路線案内表（裏面）
- E図 主要ターミナルのりば案内（A図範囲はこちら面、B図範囲は裏面）

使用例その１

盛岡駅から盛岡市中央公民館へ行きたいが、位置とバス路線がわからない・・・

こんなときは

① C表 から盛岡市中央公民館の地図上の位置は AH-2、最寄りバス停名は「**中央公民館前**」、盛岡駅東口のりば 11 であることがわかります。
② 次に E図 を見ると盛岡駅東口のりば 11 の位置がわかります。
③ また、A図 から AH と 2 が交差した範囲内に盛岡市中央公民館と中央公民館前バス停が位置していることがわかります。

使用例その２

盛岡駅から岩手県立大学へ行きたいが、位置とバス路線がわからない・・・

こんなときは

① C表 から岩手県立大学の地図上の位置は BD-2、最寄りバス停名は「**岩手県立大学**」、盛岡駅東口のりば 2 であることがわかります。
② 次に E図 を見ると盛岡駅東口のりば 2 の位置がわかります。
③ また、B図（裏面）から BD と 2 が交差した範囲内に岩手県立大学とバス停が位置していることがわかります。
④ さらに、B図（裏面）の岩手県立大学バス停につながる線から、運行しているバス路線がわかります。（D表を見るとバス路線名から運行経路が確認できます。）

E図 主要ターミナル のりば案内

盛岡駅東口 AB-4

のりば	行　　先
1	久慈駅　東京駅・ＴＤＬ　龍泉洞
2	県立大学　巣子車庫　盛岡大学　アピオ（産業文化センター）・啄木記念館・沼宮内方面
3	大更・平舘・八幡平方面　青山駅・運動公園方面
5	茶畑・都南営業所・中央工業団地・動物公園方面　中央循環　盛南ループ（右回り）　長岡方面
6	盛岡バスセンター
7	宮古・山田船越方面　盛岡南営業所
8	花巻空港・新庄墓園・大船渡・釜石（大槌）・千厩方面　盛岡競馬場優待バス
9	青山町・滝沢・ビッグルーフ滝沢・みたけ・岩手牧場・あすみ野方面
10	イオン（前潟）・太田・雫石・盛岡つなぎ温泉方面　小岩井農場　盛南ループ（左回り）　孝仁病院
11	上田・山岸・松園・桜台・箱清水方面
12	水道橋・つつじが丘方面　中央病院循環線
13	本宮・矢巾方面　向中野・よぼういがく協会方面　イオン（本宮）
14	川久保・矢巾温泉（2023年9月末廃止）・岩手医大病院・日詰方面
15	盛岡中心市街地循環バス でんでんむし 右回り
16	盛岡中心市街地循環バス でんでんむし 左回り

盛岡駅西口 AA-4

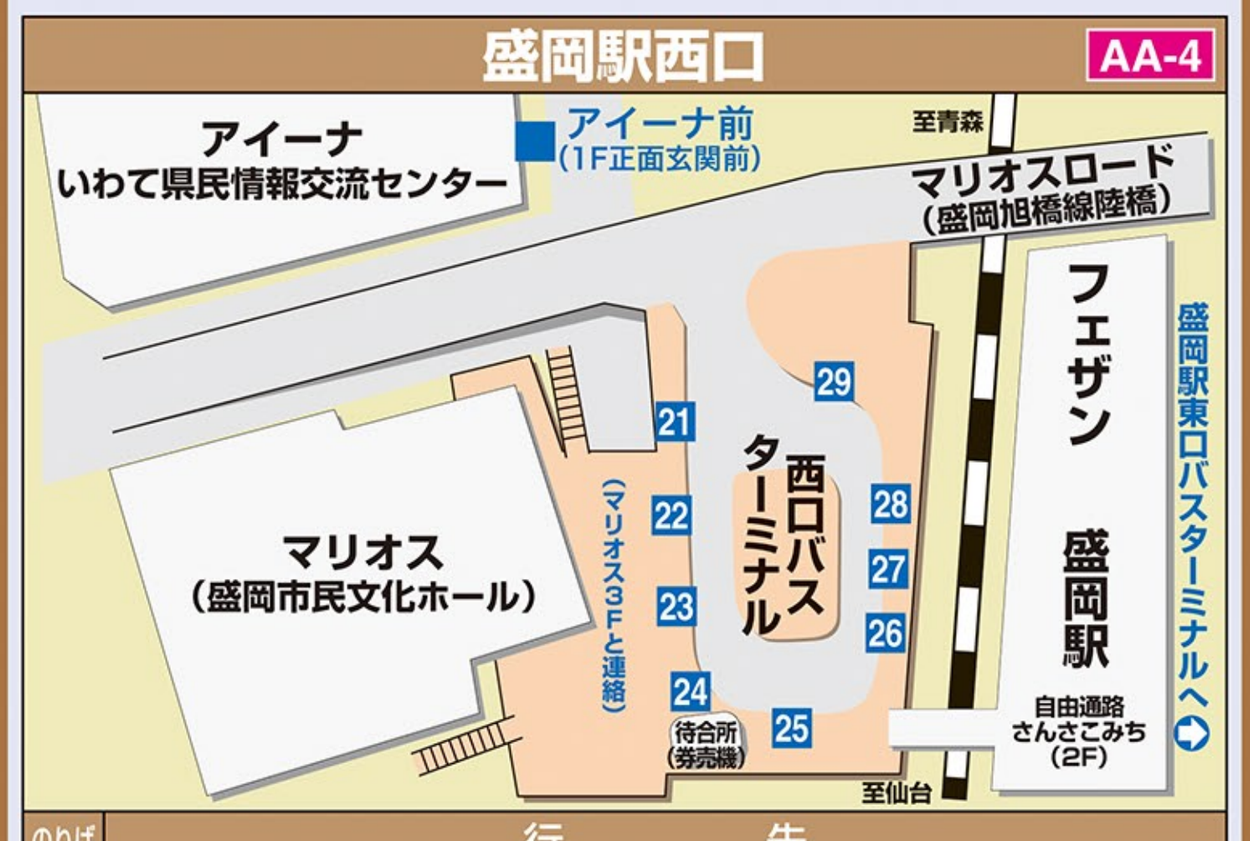

のりば	行　　先
21	仙台
22	浄法寺・九戸・久慈・軽米・八戸　花輪・大館方面
23	弘前　青森
24	滝沢営業所（ゆとりが丘経由）滝沢市役所（長橋台経由）盛岡バスセンター
25	東京八重洲・TDL　イオン（本宮）　上田・箱清水・みたけ・厨川駅
26	安比高原（期間限定運行）盛岡大学　盛岡南公園（特定日運行）さいたま・東京・横浜
27 28 29	貸切
アイーナ前	盛岡大学

盛岡バスセンター（バスセンター） AG-5

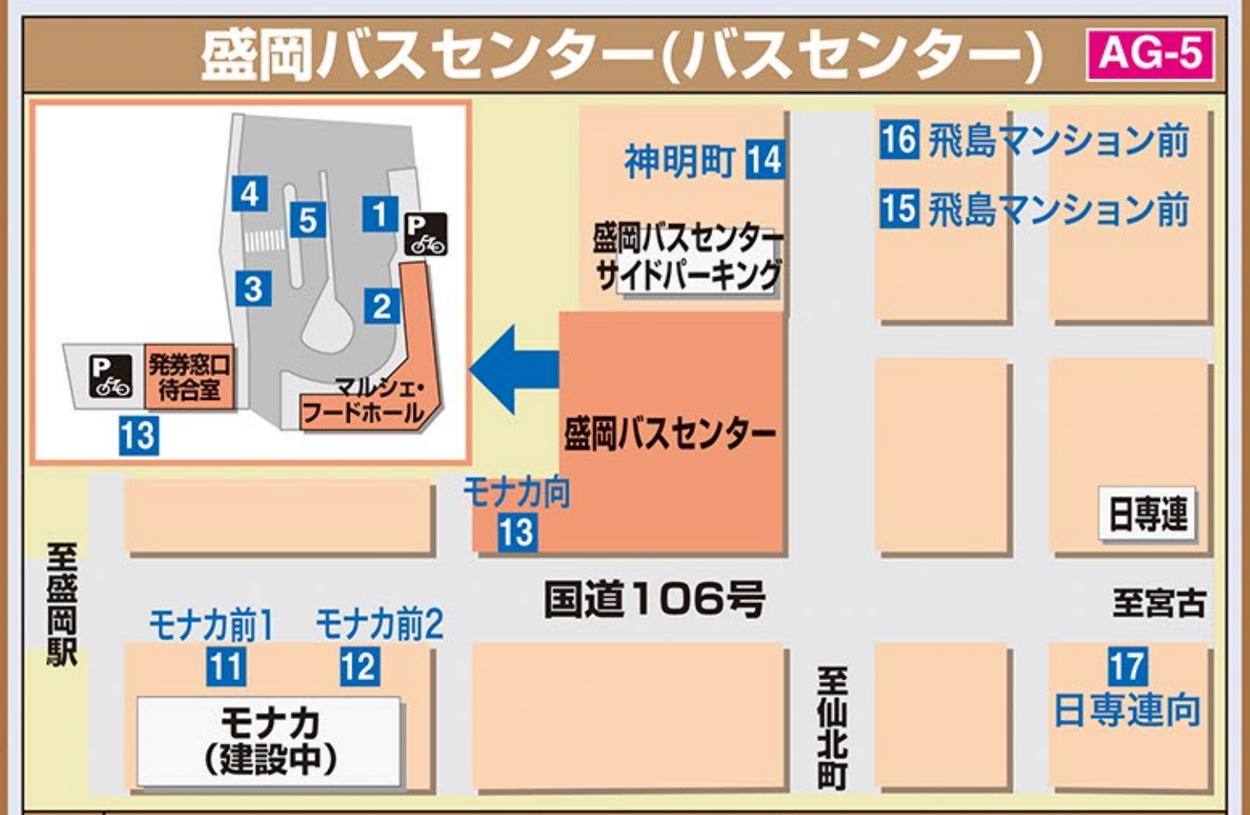

のりば	行　　先
1	雫石、盛岡つなぎ温泉、長岡支所・日詰駅前（長岡線）
2	松園営業所（北山線）、桜台団地、日詰駅前（日詰線）
3	沼宮内、盛岡大、厨川駅（中央郵便局経由）、好摩駅
4	八幡平、厨川駅（盛岡駅経由）
5	久慈、八戸、仙台、大船渡、釜石、花巻空港、葛巻・久慈、花輪・大館
11 モナカ前1	盛岡駅前、滝沢営業所（青山町線・南青山町線・盛岡北高線・ゆとりが丘団地線・かつらぎ団地線）、滝沢市役所（青山町線・長橋台団地線）、ビッグルーフ滝沢 滝沢アメニティタウン、あすみ野、外山団地、盛岡市立高校、巣子車庫、県立大学 岩手牧場（みたけ中央線・みたけ東線）、厨川駅西口（みたけ西線）、孝仁病院 よぼういがく協会、矢巾営業所（飯岡線）、でんでんむし（右回り）
12 モナカ前2	松園バスターミナル・松園営業所（上田線）
13 モナカ向	つつじが丘団地、茶畑・中央工業団地・動物公園、都南営業所（中央線・長岡線・日赤経由川久保線）新庄墓園、手代森ニュータウン、乙部、都南総合支所、紫波城古代公園、矢巾営業所（本宮線・羽場線・川久保線・北高田線）、矢幅駅前、矢巾温泉（2023年9月末廃止）、盛岡市立病院 盛岡友愛病院、松園営業所（松園若園線）、でんでんむし（左回り）、盛南ループ、宮古（106急行）
14 神明町	でんでんむし（左回り）　松園営業所（松園若園線）　つつじが丘団地
15 飛島M前	でんでんむし（右回り）　盛岡駅前（松園若園線・新庄線）
16 飛島M前	松園バスターミナル・松園営業所（上田線）
17 日専連向	盛岡駅（106急行）

A図 盛岡市内中心図

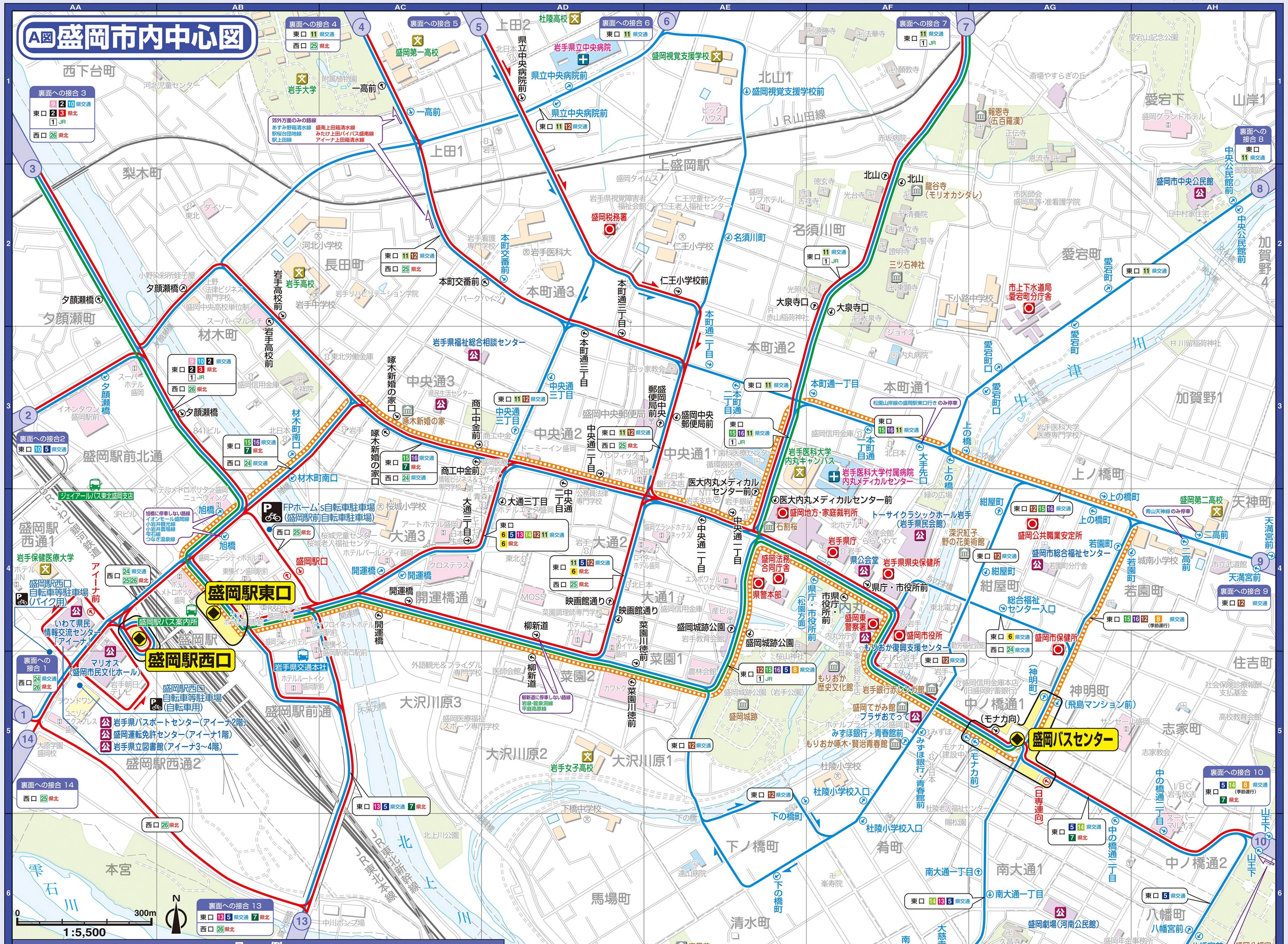

凡　例

【乗り場番号】

盛岡駅東口の乗り場番号　1 2 3 5 6 7 8 9 10 11 12 13 14 15 16

盛岡駅西口の乗り場番号　24 25 26

※図内の順序は該当本数の多い乗り場順に左から並べたものです。

【バス停】
- バス停位置と進行方向（各社共通）
- バス停位置と進行方向（岩手県交通専用）
- バス停位置と進行方向（岩手県北バス専用）
- バス停位置と進行方向（JRバス東北専用）
- バスターミナル（詳細はのりば案内図参照）

茶色文字……観光施設・名所旧跡（記念館、博物館、美術館、神社、寺院など）

【建物の種別】
公共施設建物　教育施設建物　商業施設建物　厚生施設建物　宗教施設建物　娯楽施設建物

C表 主要施設へのバス系統案内

施設名	位置	最寄りの停留所	盛岡駅の乗り場番号	所要時間
岩手県県央保健所	AF-4	県庁・市役所前	6 5 14 15 13 16 12 7	10分
岩手県庁	AF-4	県庁・市役所前	6 5 14 15 13 16 12 7	10分
岩手県パスポートセンター（アイーナ内）	AA-4	盛岡駅より徒歩5分	―	―
盛岡運転免許センター（アイーナ内）	AA-4	盛岡駅より徒歩5分	―	―
盛岡公共職業安定所	AG-4	上の橋町	15 16 12	15分
盛岡市玉山総合事務所	渋民地区	啄木記念館前（県北・ＪＲ）	2 1	36分
盛岡市都南地区保健センター	BD-9	都南総合支所前	14	25分
盛岡市保健所	AG-4	総合福祉センター入口 / 盛岡バスセンター	6 / 6 5 14 15 13 16 12 7	15分
盛岡市役所	AF-4	県庁・市役所前	6 5 14 15 13 16 12 7	10分
盛岡市役所青山支所	BC-6	青山三丁目	9	12分
盛岡市役所太田支所	BB-7	ハツ口	10	11分
盛岡市役所繋支所	繋方面	繋活動センター前	10	28分
盛岡市役所都南分庁舎 都南総合支所	BD-9	都南総合支所前	14	25分
盛岡市役所簗川支所	BF-9	簗川支所前	7 5	25分
盛岡税務署	AD-2	本町通三丁目	11 25	8分
盛岡西警察署	BC-6	青山三丁目	9	12分
盛岡東警察署	AF-4	県庁・市役所前	6 5 14 15 13 16 12 7	10分
いわぎんスタジアム（盛岡南公園球技場）	BD-10	盛岡南公園球技場	26	20分
岩手県営運動公園	BC-5	運動公園前	9 3	17分
岩手県営スケート場	BC-5	県営スケート場前	9	15分
岩手県営体育館	BC-6	県営体育館前	9 3	12分
岩手県営武道館	BC-5	青少年会館前	9 25	16分
岩手県福祉総合相談センター	AC-3	商工中金前	15 16 24	6分
トーサイクラシックホール岩手（岩手県民会館）	AF-4	県庁・市役所前	6 5 14 15 13 16 12 7	10分
いわて県民情報交流センター（アイーナ）	AA-4	盛岡駅より徒歩5分	―	―
岩手県立図書館（アイーナ内）	AA-4	盛岡駅より徒歩5分	―	―
きたぎんボールパーク（いわて盛岡ボールパーク）	BD-10	岩手飯岡駅より徒歩15分	―	―
キャラホール（都南文化会館）	BD-10	盛岡商工会議所都南支所前	14	26分
姫神ホール（渋民文化会館）	渋民地区	啄木記念館前（県北・ＪＲ）	2 1	36分
プラザおでって	AF-5	みずほ銀行・青春館前	12	9分
ふれあいランド岩手	BE-9	ふれあいランド岩手	5	26分
みちのくコカ・コーラボトリングリンク（盛岡市アイスリンク）	BC-8	総合アリーナ前	10	11分
盛岡劇場（河南公民館）	AG-6	南大通一丁目	14 13 5	13分
盛岡タカヤアリーナ（盛岡市総合アリーナ）	BC-8	総合アリーナ前	10	11分
盛岡市子ども科学館	BC-7	県立美術館前	10	13分
盛岡市渋民運動公園	渋民地区	啄木記念館前（県北・ＪＲ）	2 1	36分
盛岡市渋民公民館	渋民地区	啄木記念館前（県北・ＪＲ）	2 1	36分
盛岡市総合福祉センター	AG-4	総合福祉センター入口	6	11分
盛岡市中央公民館	AH-2	中央公民館前	11	12分
盛岡市民文化ホール（マリオス内）	AA-5	盛岡駅より徒歩5分	―	―
盛岡市立総合プール	BC-8	総合プール前	10	15分
盛岡市立図書館	BD-6	高松の池口	11 25	16分
盛岡体育館	BD-6	上田四丁目	11 25	15分
もりおか復興支援センター	AF-4	県庁・市役所前	6 5 14 15 13 16 12 7	10分
ゆぴあす	BE-4	ゆぴあす	11（※松園バスターミナルで乗り換え）	―
岩手医科大学矢巾キャンパス	BE-12	医大矢巾キャンパス	14	38分

施設名	位置	最寄りの停留所	盛岡駅の乗り場番号	所要時間
岩手看護短期大学	繋方面	仁沢瀬	10	21分
岩手県立大学	BD-2	岩手県立大学	2	28分
岩手県立大学盛岡短期大学部	BD-2	岩手県立大学	2	28分
岩手高校	AB-2	盛岡駅より徒歩15分	―	―
岩手女子高校	AD-5	菜園川徳前	16 5 12 1	5分
岩手大学	BD-6	岩手大学前	11 25	11分
岩手大学附属特別支援学校	BE-8	附属特別支援学校前	5	21分
岩手保健医療大学	AA-4	盛岡駅より徒歩5分	―	―
江南義塾盛岡高校	BC-6	前九年二丁目	9	7分
不来方高校	BD-12	東銀矢巾支店前	14	40分
杜陵高校	BD-6	県立中央病院前	12	10分
みたけ支援学校	BB-5	盛岡北高前	9	17分
盛岡青松支援学校	BD-4	もりおかこどもクリニック前	11（※松園バスターミナルで乗り換え）	―
盛岡視覚支援学校	AE-1	盛岡視覚支援学校前	12	10分
盛岡北高校	BB-5	盛岡北高前	9	17分
盛岡工業高校	BB-10	盛岡工業高校前	13	34分
盛岡商業高校	BD-8	盛商前	13 10 5	20分
盛岡誠桜高校	BD-6	高松の池口	11 25	16分
盛岡白百合学園高校	BE-6	白百合学園 白百合学園入口	11	18分
盛岡市立高校	BB-7	盛岡市立高校前	10	14分
盛岡スコーレ高校	BD-8	盛岡スコーレ高校前	13	22分
盛岡第一高校	AC-1	一高前	11 25	12分
盛岡大学 盛岡大学短期大学部	BD-1	盛岡大学 / 盛岡大学前	2 / 2 1	30分
盛岡大学付属高校	BC-5	厨川五丁目	9 11	23分

施設名	位置	最寄りの停留所	盛岡駅の乗り場番号	所要時間
盛岡第三高校	BD-6	三高前	11 25	19分
盛岡第四高校	BD-9	川久保	14 5 13	21分
盛岡第二高校	AH-4	若園町	15 16 12	15分
盛岡中央高校	BC-5	盛岡中央高校前	9 25	21分
盛岡聴覚支援学校	BF-11	乙部境	5	41分
盛岡となん支援学校	BE-11	岩手医大病院	14	36分
盛岡農業高校	BC-2	盛岡農高西門（県北）盛岡農業高校前（県北・ＪＲ）	2 3 1 26	28分
盛岡峰南高等支援学校	BC-9	下久根	13	26分
盛岡南高校	BD-10	和野	14	35分
岩手医科大学附属病院	BE-11	岩手医大病院	14	40分
岩手医科大学附属病院 内丸メディカルセンター	AF-3	医大内丸メディカルセンター前	15 11 1	10分
岩手県立中央病院	AD-1	県立中央病院前	12 11	10分
独立行政法人国立病院機構 盛岡医療センター	BC-6	盛岡医療センター	9	12分
盛岡市立病院	BC-8	盛岡市立病院 盛岡市立病院入口	10 13	15分
盛岡赤十字病院	BE-9	日赤前	5 13 14	27分
石川啄木記念館	渋民地区	啄木記念館前（県北・ＪＲ）	2 1	36分
石割桜（盛岡地方裁判所）	AE-4	県庁・市役所前	6 5 14 15 13 16 12 7	10分
岩手銀行赤レンガ館	AF-5	みずほ銀行・青春館前	12	9分
岩手県立博物館	BD-4	県立博物館前	11（※松園バスターミナルで乗り換え）	35分
岩手県立美術館	BC-8	県立美術館前	10	13分
円光寺／米内光政墓所	AF-7	南大通二丁目	14 13 5	14分
五百羅漢（報恩寺）	AG-1	北山	11 1	10分
十六羅漢	AH-7	松尾前	5	14分
志波城古代公園	BB-8	志波城古代公園前	13	26分

施設名	位置	最寄りの停留所	盛岡駅の乗り場番号	所要時間
大慈寺／原敬墓所	AG-7	南大通一丁目	14 13 5	13分
啄木新婚の家	AC-3	啄木新婚の家口	15	5分
南昌荘	AE-6	下の橋町	12	7分
原敬記念館	BC-8	原敬記念館前	13 10	21分
深沢紅子野の花美術館	AF-4	紺屋町	12	12分
三ツ石神社	AF-2	大泉寺口	11 1	10分
盛岡市先人記念館	BC-7	県立美術館前	10	13分
盛岡市動物公園	BF-7	動物公園前	5（※季節運行）	32分
盛岡城跡（岩手公園）	AE-5	盛岡城跡公園	16 5 1 8（※季節運行）	7分
もりおか啄木・賢治青春館	AF-5	みずほ銀行・青春館前	12	9分
盛岡てがみ館（プラザおでって内）	AF-5	みずほ銀行・青春館前	12	9分
盛岡手づくり村	繋方面	盛岡手づくり村前	10	24分
盛岡八幡宮	AH-6	八幡宮前	5	13分
もりおか歴史文化館	AF-5	県庁・市役所前	6 5 14 15 13 16 12 7	10分

凡　例

施設名の文字色の区分
- 赤・・・・官公庁
- 青・・・・公共施設
- 緑・・・・教育施設
- 桃・・・・医療施設
- 茶・・・・観光施設・名所

位置の色区分
- AA-1・・・・A図内に掲載の施設
- BA-1・・・・B図内に掲載の施設
- 中の白文字は図内の位置を示しています。

盛岡駅東口の乗り場番号記号　1 2 3 5 6 7 8 9 10 11 12 13 14 15 16

表内の順序は、各施設に向かうバス本数の多い乗り場順に左から並べたものです。

所要時間：盛岡駅東口からのおおよその所要時間を示しています。道路状況・運行経路により変わりますのであらかじめご了承ください。

路線バスのご利用方法 How to ride a local bus

盛岡市内のバスはすべて「料金後払い」となります。

現金・回数券のお客さま Passengers paying in cash

1. バスの前面にある方向幕・側面の経由地表示で行き先を確認します。 Confirm destination with the direction screen at the front / side of the bus.
2. 中扉または前扉からバスに乗車します。 Get on the bus from the middle / front door.
3. 整理券を取ります。 Take a numbered ticket.

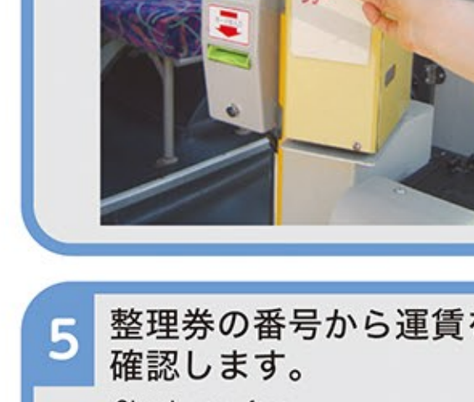

4. 次に降りるバス停が案内されたら、ボタンを押します。 When your bus stop is announced, press the button.

5. 整理券の番号から運賃を確認します。 Check your fare with the number on your ticket.

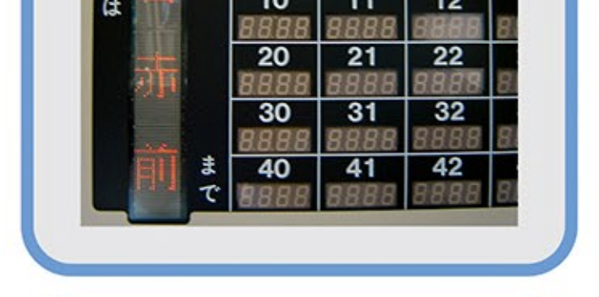

6. 降車口の運賃箱に整理券を入れた後、運賃を入れます。（回数券は乗務員にお渡しください） Put the numbered ticket in the fare box at the exit. After entering, please enter the fare. (Please give the coupon to the crew)

7. 前扉から降ります。 Get off the front door.

お客さまへのお願い Notes for passengers
- 両替は1,000円札と500円、100円、50円の各硬貨を両替できます。 You can change 1,000 yen bills, 500 yen, 100 yen, and 50 yen coins.
- 両替をしてから所定の運賃額を投入願います。（釣銭は自動的に返却されません） Please change money first if needed then pay the exact amount of money. (Change will not be automatically returned.)
- 道路混雑緩和、バスの定時運行確保のため、両替はなるべく前もってお願いします。 In order to alleviate congestion on the road and to ensure scheduled operation of the bus, change money as early as possible.
- 安全のため、両替はバス停車中にお願いします。 For safety, change money while the bus is at a stop.

バスカードは廃止となりました Bus card has been discontinued

交通系ICカード ご利用案内 How to Use Transport IC Cards

岩手県交通、岩手県北バスおよびジェイアールバス東北の全路線で、交通系ICカードがご利用いただけます。ご利用の際は、乗車時と降車時の２回、カードをカードリーダー（読み取り機）にしっかりとタッチしてください。（かざすだけではエラーになる場合があります。）

Transport IC cards can be used by all routes of Iwatekenkotsu, Northern Iwate Transportation and JR Bus Tohoku. Firmly tap your card on the card reader when both getting on and off the bus (if you just swipe the card reader with your card, an error may occur).

ICカードが使用できる車両には左のICマークが掲示されています。

乗車時のICカードの使用方法 How to Use IC Cards When Getting on the Bus

乗車口にあるカードリーダーにＩＣカードをタッチしてください。 Tap your IC card on the card reader at the entrance.

正常な場合「ピッ」と鳴ります。（赤く点灯したり、「ピーッ」と鳴った場合はエラーです。もう一度タッチしてください） If the card is read successfully, a beep will sound (if the reader turns red, it means an error has occurred, so tap the card again).

降車時のICカードの使用方法 How to Use IC Cards When Getting off the Bus

運賃箱上部のカードリーダーにＩＣカードをタッチしてください。正常な場合、「ピピッ」または「ピンポン」と鳴ります。その際、カード残高から運賃を自動的に精算します。

Tap your IC card on the card reader at the top of the fare box. If the card is read successfully, two beeps will sound and the fare will be automatically deducted from the card balance.

【以下の場合、カードをタッチする前に必ず乗務員へお声がけください】
- 乗車時にＩＣカードをカードリーダーにタッチし忘れた場合
- 子供のご利用の場合
- 障がい者手帳（精神障がい者手帳・療育手帳）をお持ちの場合
- １枚のＩＣカードで複数人利用する場合

運転席付近の表示画面（例）

ICカードにチャージ（入金）する方法

降車時に乗務員に「チャージ」または「入金」と必ず申し出てください。チャージに利用できる紙幣は1,000円札のみで、1,000円単位でご利用できます。

- 赤い表示画面が出た際は、乗務員よりお声がけさせていただきます。

カードタッチの時間が短いなどの読み取り異常、チャージ残額不足、乗車時のカードタッチ忘れ、機器の不具合の場合などに画面が赤く表示されます。（黄色表示の場合もあります。）再度タッチが必要となりますので、ご理解とご協力をお願いいたします。

お得なバス利用情報

詳細については、各バス会社にお問い合わせ下さい。

定期券

●窓口のみの発売となります。詳しくは各バス会社へお問い合わせ下さい。

【(1)エコ定期】
ご利用方法…定期券をお持ちの方と同居のご家族が乗車された場合、定期券区間の運賃が大人100円、小人50円（いずれも現金）となります。
利用可能日…土曜・日曜・祝祭、お盆休み（8/13～16）、年末年始（12/29～1/3）
ご注意事項…(1)各発売バス会社の路線のみで利用可能です。
(2)買物定期券は除きます。
(3)定期券面区間外は対象外です。
(4)小人は小学生以下のことです。

【(2)ＩＧＲ乗継割引通勤定期券】
発売箇所…IGR各駅（一部除く）
対象エリア…各駅～盛岡駅～（途中停留所）～盛岡バスセンター（岩手県交通）
（ＩＧＲ）　～（途中停留所）～みずほ銀行・青春館前（岩手県交通）
割引内容…IGR定期券と岩手県交通定期券を個別に購入するより最大約30％の割引き（区間により異なります。）
ご注意事項…対象エリア外および特急・急行バス等一部の路線は使用できません。

【(3)まちなか・おでかけパス】
対象者…盛岡市在住の70歳以上の方
利用可能範囲…(1)自宅近くの停留所～盛岡市内中心市街地エリア、盛岡市立病院エリア
(2)盛岡市内中心市街地エリア内
利用可能期間…最長6カ月
利用方法…降車時にパス券を提示し、乗車ごとに100円を支払います。
販売額…1,000円（遠距離の方は2,000円）
販売窓口…盛岡駅前バス案内所ほか
※詳しくは販売窓口、市役所（各支所）等で配布しているチラシをご覧下さい。

その他の乗車券

岩手県交通
【(1)でんでんむし一日フリー乗車券（盛岡駅前バス案内所・でんでんむし車内で発売）】
料金…………大人：350円　小人（小学生）：180円

岩手県北バス
【(1)盛岡駅～盛岡バスセンター　1乗車100円】
【(2)106急行バス回数券（1ヶ月間有効、4回券は窓口発売のみ）】

区　間	金　額	備　考
盛岡駅前⇔宮古駅前	2回券　3,900円	中央通二丁目、県庁市役所前、バスセンターからも同額
	4回券　7,400円	

※上記の料金はいずれも大人金額です。

バスカードは廃止となりました

バスロケーションシステムのご案内

岩手県交通 バス予報（盛岡地区）

2次元コードからご利用のバス会社「バス予報」へアクセスいただけます。

岩手県北バス バスロケーションシステム

❶スマートフォン・パソコンで「岩手県北バス　バスロケ」を検索する

■スマートフォンの場合　左の2次元コードを読み取ってください　※お気に入り（ブックマーク）へ登録しておくと便利です

■パソコンの場合　岩手県北バス　バスロケ　検索　で検索してください

❷トップ画面が表示される　❸乗車停留所を入力する　❹降車停留所を入力する

❺バスの接近情報が表示される　❻さらに詳細情報も確認できる　❼地図上でバスの現在位置も確認できる

ジェイアールバス東北 つばめGO！白樺・早坂

【対象路線】
- 白樺号（盛岡～葛巻／久慈）
- 早坂高原線（盛岡～岩泉／龍泉洞）

① QRコードを読み込む
② 路線・停留所を選択
③ 地図上でバスの位置を確認！

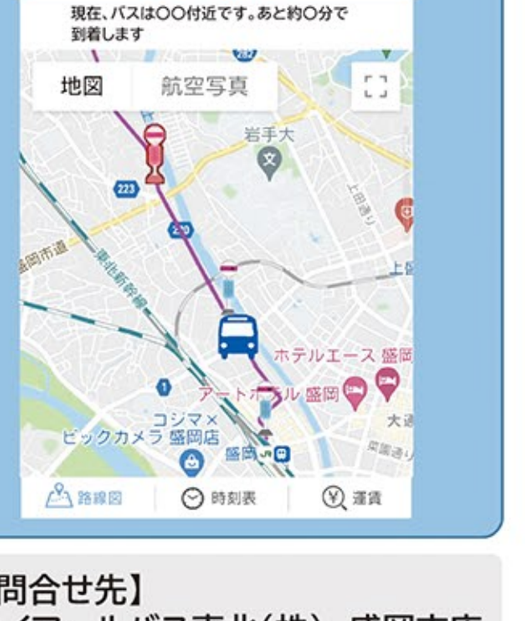

※QRコードは、㈱デンソーウェーブの登録商標です。

【お問合せ先】
ジェイアールバス東北（株）盛岡支店
☎ 019-604-2211
（受付時間9:00～17:00）

各社お問い合わせ先は、この裏面に記載しています。
【発行者】盛岡市バスの日まつり実行委員会・岩手県バス協会
岩手県運輸事業振興費補助金を活用しています。
令和５年秋 版