各エリア詳細図

詳細図外は裏面（全県図）をご覧ください

2021年 春版

主要駅のりば案内図

凡例

- 起終点バス停
- バス停
- 本社（本部）・営業所・バス案内所の位置

バス事業者（拡大図）

- 岩手県北バス
- 岩手県交通
- JRバス東北
- 三陸観光
- ヒカリ総合交通
- 三河交通観光
- 東日本交通
- 東磐交通
- 市町村バス
- 循環バス（盛岡・花巻・二戸・平泉）

「この地図の作成に当たっては、国土地理院長の承認を得て、同院発行の数値地図25000（空間データ基盤）電子国土基本図（地図情報）、数値地図25000（地図画像）電子国土基本図（地名情報）及び数値地図25000（土地条件）数値地図（数値標高モデル）を使用した。（承認番号　平28情使、第883号）」

花巻駅（東口）のりば

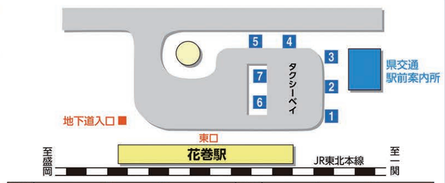

のりば	行先
1	賢治詩碑行　花巻市役所行
2	高木団地行 新幹線新花巻駅経由大迫バスターミナル行 賢治記念館、新幹線・新花巻駅経由土沢行 市街地循環バス「ふくろう号」「星めぐり号」
3	夜行高速バス：池袋駅西口行「イーハトーブ号」 夜行高速バス：池袋駅西口行「遠野・釜石号」 高速バス：仙台駅東口行「けんじライナー」 新脚温泉行（松倉・志戸平・渡り・大沢・鉛方面）
4	花巻温泉行　台温泉行　天下田団地行 県立中部病院行 県立中部病院経由北上駅行
5	石鳥谷行　花巻空港駅行 教育センター行
6	清風支援学校前行 花巻北高前行
7	成田・村崎野経由北上駅行

新花巻駅（西口）のりば

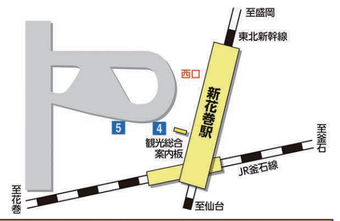

のりば	行先
4	夜行高速バス：池袋駅西口行「遠野・釜石号」 イトーヨーカドー（花巻駅前経由）　県立中部病院（花巻駅前・市役所前経由） 花巻駅行
5	東和方面・土沢行、大迫行

二戸駅（東口）のりば

のりば	行先
県北バスのりば	岩手県北バス　伊保内営業所
1	JR バス東北　軽米線（県立二戸病院、仁左平、金田一温泉センター、軽米病院）
2	JR バス東北　二戸線（天台寺、浄法寺） 一戸線・小鳥谷線（一戸病院、小鳥谷駅、葛巻）
3	JRバス東北　久慈駅行「スワロー号」

久慈駅（西口）のりば

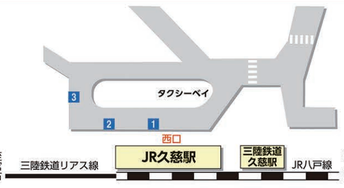

のりば	行先
1	川代線：陸中川代行、侍浜線：北野・高家口行 日吉循環線：久慈駅行、新町循環線：久慈駅行（土日祝）
2	JRバス東北　盛岡駅行「白樺号」、二戸駅行「スワロー号」 新町循環線：久慈駅行（平日）
3	岩手県北バス　久慈海岸線：陸中野田駅行、大野線：陸中大野行 盛岡バスセンター行「久慈とぴあ号」、東京行「岩手きずな号」 山根線：山根行、通学支援バス、拓殖支援バス、観光バス

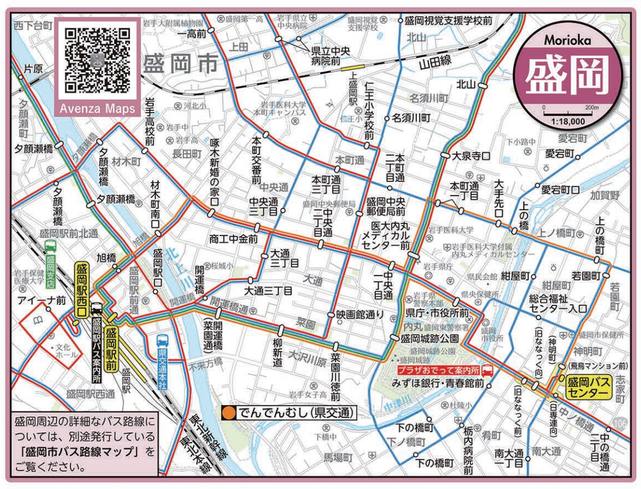

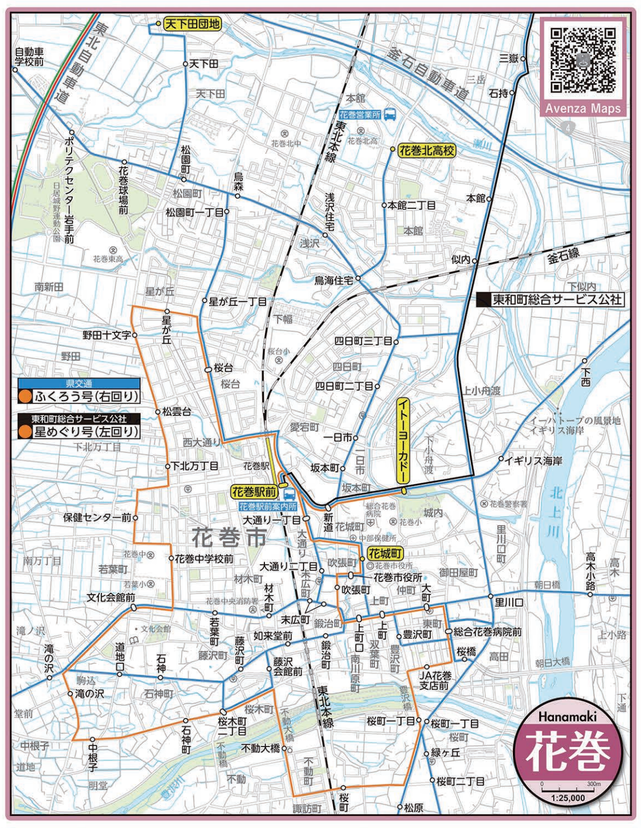

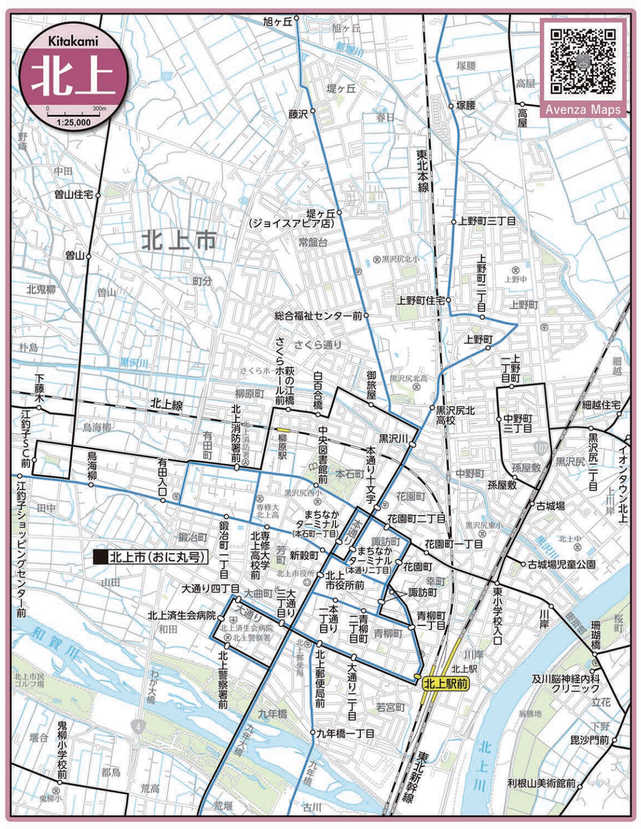

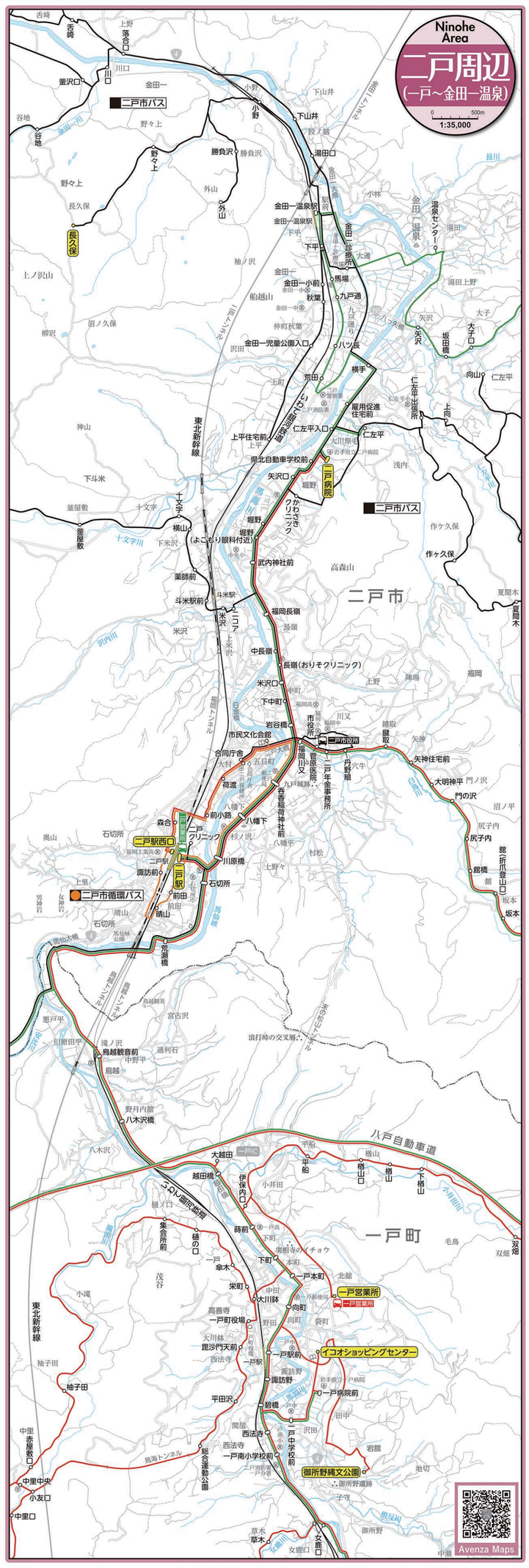

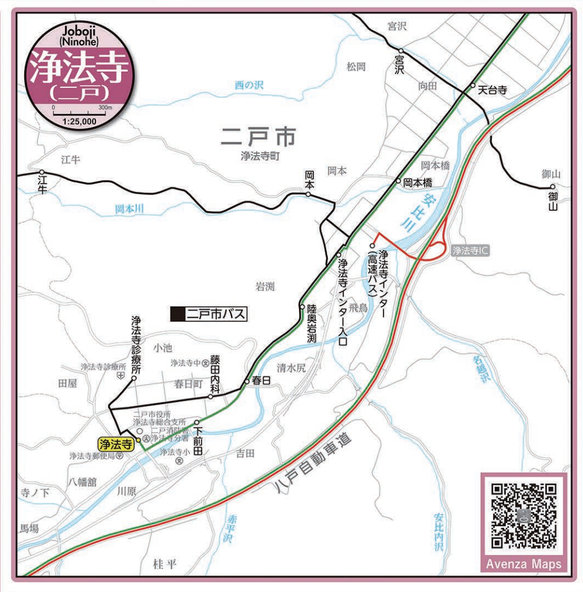

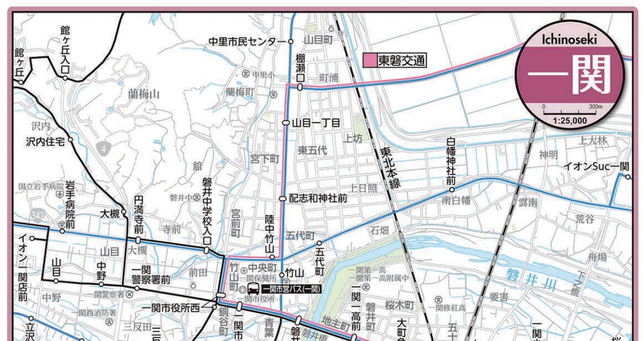

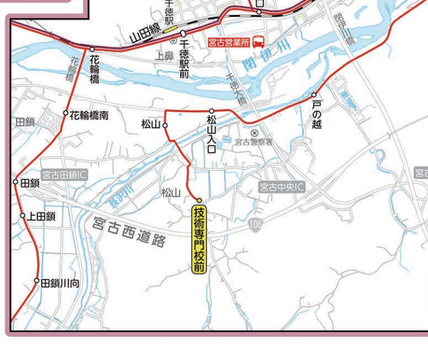

北上駅前のりば

のりば	行先
1a	県立中部病院行、花巻駅行、花巻空港駅行、石鳥谷行 夜行高速バス：池袋駅西口行「イーハトーブ号」 高速バス：仙台駅東口行「けんじライナー」
1b	北上翔南高校行、成沢公民館行、花巻北高行、金ヶ崎町役場行 おに丸号（飯豊黒岩線・二子更木線）
1c	済生会病院行 おに丸号（飯豊黒岩線、二子更木線）
1d	横川目行　藤根十文字行
1	おに丸号（脂源線、立花岩崎線、口内線、鬼柳線）

水沢駅通り（周辺）のりば

のりば	行先
1	盛岡千厩線・千厩行
2	東北新幹線水沢江刺駅行、正法寺行、生母行 桜木団地経由江刺バスセンター行
3	県南免許センター行、盛岡千厩線・盛岡行
4	江刺バスセンター行
5	奥州市役所経由胆沢病院行、イオン前沢行
6	水沢駅行、胆沢病院行

一ノ関駅（西口）のりば

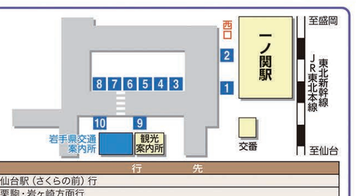

のりば	行先
1	仙台駅（さくらの前）行
2	栗駒・岩ヶ崎方面行
3	市役所前・陸中坂口・岩手長島陸中箱石方面行
4	有壁・金成・築館方面行
5	特急：気仙沼・陸前高田・大船渡方面行
6	関が丘団地行、千厩方面行
7	花泉行、気鼻渓・猿沢方面行、中田団地方面
8	なの花バス
9	市役所・厳美渓・瑞山方面行、須川温泉行（季節運行）、一関清明支援学校
10	平泉駅・中尊寺・イオン前沢方面行、県立磐井・南光病院方面行（三関経由、イオン経由） 夜行高速バス：池袋駅西口行「けせんライナー」

宮古駅前のりば

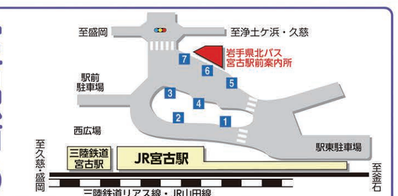

のりば	行先
1	宮古病院・崎山・国民休暇村宮古・田老・小本方面
2	磯鶏・八木沢・荷竹・重茂・船越・田の浜方面
3	鍬ケ崎・前須賀・浄土ケ浜方面　宮古病院（鍬ケ崎経由）
4	山口・宮園・田代方面
5	松山方面
6	盛岡行「106急行」、夜行高速バス：東京・横浜行「ビーム」」
7	西ケ丘・根市・花輪・岩船方面

釜石駅（周辺）のりば

のりば	行先
構内	上大畑・大橋・ほたるヶ丘・国立病院方面行
駅舎側	東前・平田・鵜住居方面行 浪板・大槌方面行 夜行高速バス：池袋駅西口行「けせんライナー」
新日鉄側	夜行高速バス：池袋駅西口行「遠野・釜石号」 高　速　バ　ス：釜石仙台線

Avenza Maps 対応

「岩手県バス路線図」はAvenza Maps 対応だから、スマホやタブレットで閲覧可能！

Avenza Maps（アベンザマップス）はオフラインで使えるスマートフォンやタブレット用のアプリケーションです。オフラインで使えるので、通話回線の通じない山の中、海の上、海外旅行などでも、GPS 機能を使って、簡単に自分の位置を地図上で見ることができます。自分の行きたい場所を予め地図上に落としておけたり、覚えておきたい場所を写真付きで地図に落とすこともできます。

アプリのダウンロードはこちらから

Download on the App Store　GET IT ON Google Play

「岩手県バス路線図」のアベンザマップ用データは各エリア詳細図にある２次元コードを読み取るか（全12データ）、ストアから「岩手県バス路線図」と検索することでダウンロード可能です。